




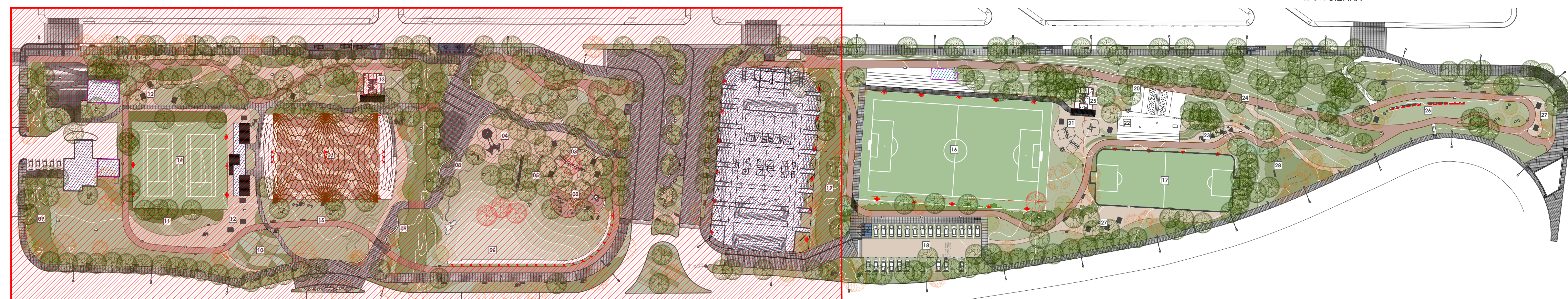
PLANO SITIO UT2

ESC. 1:400



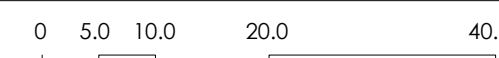
PROGRAMA DE ESPACIOS FASE 1-UT2

- 01. ÁREA CUBIERTA MULTIFUNCIONAL-CANCHAS MULTIFUNCIONALES
- 02. JUEGOS INFANTILES EDADES 0-4 AÑOS
- 03. JUEGOS INFANTILES EDADES 2-6 AÑOS
- 04. JUEGOS INFANTILES EDADES 5-12 AÑOS
- 05. PUENTE-MIRADOR SIERRA
- 06. ÁREA ABIERTO MULTIFUNCIONAL
- 07. FUENTE INTERACTIVA
- 08. CANAL INTERACTIVO
- 09. CORREDOR BIOLÓGICO
- 10. JARDÍN DE POLINIZADORAS
- 11. HUERTO URBANO
- 12. MESAS PICNIC
- 13. BAÑOS PÚBLICOS
- 14. CANCHAS TENIS
- 15. VITAPISTA



PLANO LLAVE FASE 1

ESC. 1:1000



San Pedro Garza García

GOBIERNO MUNICIPAL

SECRETARÍA DE OBRAS PÚBLICAS
Dirección de Proyectos y Construcción

PROYECTO:
PROYECTO ARQUITECTÓNICO DEL PARQUE CLOUTHIER

DIRECCIÓN DE LA OBRA:
AVE. CLOUTHIER ENTRE LAS CALLES AVE. CORREGIDORA Y CROMO, SAN PEDRO GARZA GARCÍA

TÍTULO DE PLANO:
SITIO-UT2

ESCALA:
INDICADAS

ACOTACIONES:
METROS

PROYECTÓ: PV PAISAJISMO

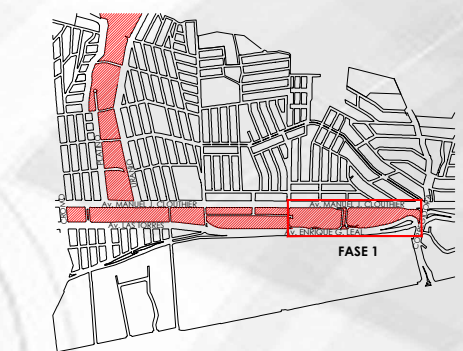
DIBUJÓ: PV PAISAJISMO

REVISÓ: S.O.P.

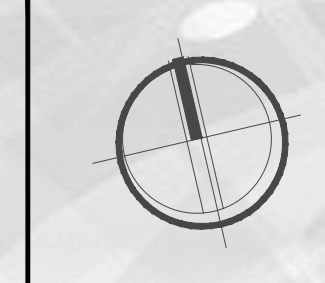
APROBÓ: ARQ. H.H.

ARCHIVO:
C:\Dropbox\PARQUE CLOUTHIER\03_TERCERA FASE_Ejecutivo\P R O Y E C T O - E J E C U T I V O - 3ER FASE\DWG\02_ARCHITECTONICO\AR-01-100_SITIO

REFERENCIA DE UBICACIÓN:



NORTE:



REVISIONES:

CLAVE DE PLANO:
AR-01-102

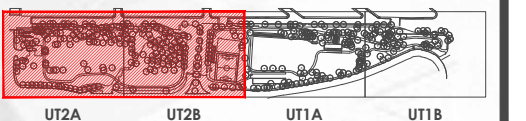
NOTAS:

- ACOTACIONES Y NIVELES EN METROS
- SISTEMA DE COORDENADAS: UTM (UNIVERSAL TRANSVERSA DE MARCATOR), ZONA 14 UNIDADES EN METROS, ELIPSOIDE: GRS-80, DATUM: ITRF08 EPOCA 2010)

SIMBOLOGÍA:

- NNT Nivel natural del terreno
- NPT Nivel de piso terminado
- NJ Nivel de jardín
- NB Nivel de banquetela
- NLJ Nivel de losa jardín
- N Nivel indicado en planta
- N Nivel indicado en corte o alzado
- C Cambio de nivel en piso
- CA Cambio de acabados
- A Área fuera del proyecto
- R Rampa para discapacitados

PLANO LLAVE (FASE 1):



San Pedro eres tú